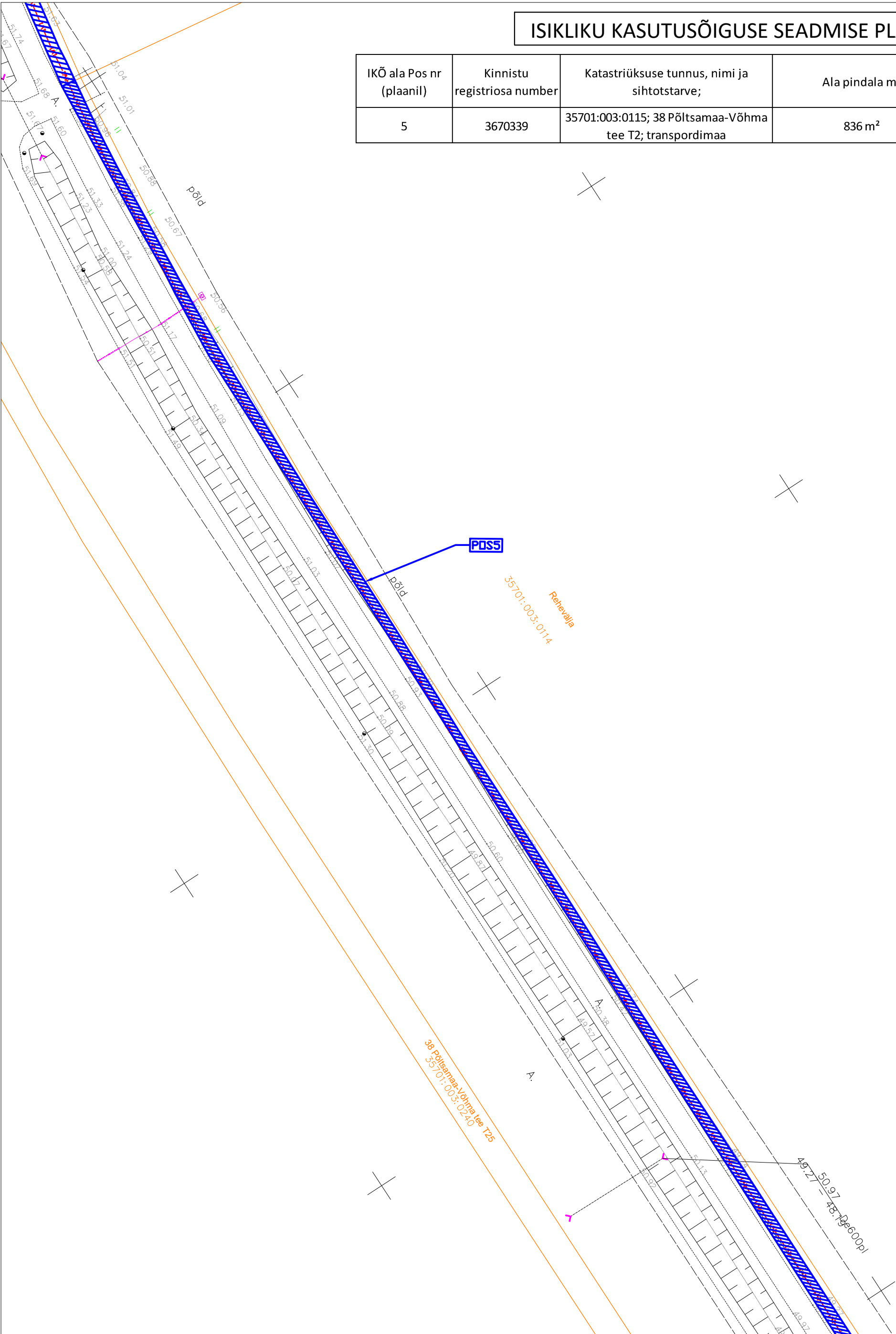






ISIKLIKU KASUTUSÕIGUSE SEADMISE PLAAN

| IKÕ ala Pos nr<br>(plaanil) | Kinnistu<br>registriosa number | Katastriüksuse tunnus, nimi ja<br>sihtotstarve;             | Ala pindala m² |
|-----------------------------|--------------------------------|---|----------------|
| 5                           | 3670339                        | 35701:003:0115; 38 Põltsamaa-Võhma<br>tee T2; transpordimaa | 836 m²         |



TINGMÄRGID

-  Kasutusõiguse seadmise ala
-  Katastriüksuse piir
-  Projekteeritud MP maakaabel
-  Projekteeritud valgusti

|  |                   |                    |                       |
|--|-------------------|--------------------|-----------------------|
| Projekti nimetus / asukoht<br>Kõo-Kirivere KLT vavalgustus |                   |                    | Töö nr<br>01807-25    |
| Koostaja<br>Mattias Herzmann                               | Möötkava<br>1:500 | Leht/formaat<br>A3 | Kuupäev<br>15.07.2025 |